

Утверждена

(наименование документа об утверждении, включая наименования органов государственной власти или

органов местного самоуправления, принявших решение об утверждении схемы или

подписавших соглашение о перераспределении земельных участков)

от _____ № _____










Схема расположения земельного участка или земельных участков на кадастровом плане территории

Площадь земельного участка		995 м²	
<small>(указывается проектная площадь образуемого земельного участка, вычисленная с использованием технологических и программных средств, в том числе размещенных на официальном сайте федерального органа исполнительной власти, уполномоченного Правительством Российской Федерации на осуществление государственного кадастрового учета, государственной регистрации прав, ведение Единого государственного реестра недвижимости и предоставление сведений, содержащихся в Едином государственном реестре недвижимости, в информационно-телекоммуникационной сети "Интернет" (далее - официальный сайт), с округлением до 1 квадратного метра. Указанное значение площади земельного участка может быть уточнено при проведении кадастровых работ не более чем на десять процентов)</small>			
Обозначение характерных точек границ	Координаты, м		
	<small>(указываются в случае подготовки схемы расположения земельного участка с использованием технологических и программных средств, в том числе размещенных на официальном сайте. Значения координат, полученные с использованием указанных технологических и программных средств, указываются с округлением до 0,01 метра)</small>		
	X	Y	
1	2	3	
н1	624 967,87	2 299 485,98	
н2	624 969,44	2 299 489,14	
н3	624 973,27	2 299 495,73	
н4	624 977,02	2 299 502,54	
н5	624 979,21	2 299 505,75	
н6	624 940,76	2 299 526,84	
н7	624 938,46	2 299 522,79	
н8	624 934,16	2 299 515,55	
н9	624 931,71	2 299 511,09	
н10	624 930,53	2 299 508,58	
н11	624 929,63	2 299 506,95	
н1	624 967,87	2 299 485,98	



Масштаб 1:1 000

Условные обозначения:

-  - граница кадастрового квартала
-  - номер кадастрового квартала
-  - границы земельных участков по сведениям ЕГРН
-  - кадастровый номер земельного участка по сведениям ЕГРН
-  - граница ОКС по сведениям ЕГРН
-  - границы зон с особыми условиями использования территории
-  - граница образуемого земельного участка
-  - обозначение образуемого земельного участка
-  n1 - образуемая точка, сведения о которой позволяют однозначно определить ее местоположение